



ประกาศสำนักงานคณะกรรมการการเลือกตั้งประจำจังหวัดมหาสารคาม

เรื่อง รูปแบบการแบ่งเขตเลือกตั้งสมาชิกสภาเทศบาลตำบลวาปีปทุม อำเภอวาปีปทุม
เพื่อรับฟังความคิดเห็นและข้อเสนอแนะจากประชาชนในเขตเลือกตั้ง

ด้วยพระราชบัญญัติการเลือกตั้งสมาชิกสภาท้องถิ่นหรือผู้บริหารท้องถิ่น พ.ศ. ๒๕๖๒ และระเบียบคณะกรรมการการเลือกตั้งว่าด้วยการเลือกตั้งสมาชิกสภาท้องถิ่นหรือผู้บริหารท้องถิ่น พ.ศ. ๒๕๖๒ และที่แก้ไขเพิ่มเติม ได้กำหนดหลักเกณฑ์และวิธีการแบ่งเขตเลือกตั้งสมาชิกสภาท้องถิ่น ให้ผู้อำนวยการการเลือกตั้งประจำจังหวัด ดำเนินการเกี่ยวกับการแบ่งเขตเลือกตั้งของแต่ละองค์กรปกครองส่วนท้องถิ่น โดยพิจารณาจากประกาศจำนวนราษฎรที่ผู้อำนวยการทะเบียนกลางประกาศในปีสุดท้ายก่อนที่จะมีการเลือกตั้ง (ณ วันที่ ๓๑ ธันวาคม พ.ศ. ๒๕๖๗) และในการแบ่งเขตเลือกตั้งให้จัดให้มีจำนวนราษฎรในแต่ละเขตเลือกตั้งใกล้เคียงกันมากที่สุดและพื้นที่ของแต่ละเขตเลือกตั้งต้องติดต่อกัน เว้นแต่ตามสภาพพื้นที่ขององค์กรปกครองส่วนท้องถิ่นทำให้ไม่อาจแบ่งเขตเลือกตั้งให้มีพื้นที่ติดต่อกันได้ จะกำหนดให้เขตเลือกตั้งมีพื้นที่ไม่ติดต่อกันเท่าที่จำเป็นก็ได้

เพื่อให้การแบ่งเขตเลือกตั้งสมาชิกสภาเทศบาลตำบลวาปีปทุม เป็นไปด้วยความเรียบร้อย อาศัยอำนาจตามความในข้อ ๑๓ ของระเบียบคณะกรรมการการเลือกตั้งว่าด้วยการเลือกตั้งสมาชิกสภาท้องถิ่นหรือผู้บริหารท้องถิ่น พ.ศ. ๒๕๖๒ และที่แก้ไขเพิ่มเติม จึงประกาศรูปแบบการแบ่งเขตเลือกตั้งสมาชิกสภาเทศบาลตำบลวาปีปทุม จำนวน ๓ รูปแบบ เพื่อรับฟังความคิดเห็นและข้อเสนอแนะจากประชาชนในเขตเลือกตั้ง รายละเอียดตามเอกสารแนบท้ายประกาศนี้

ดังนั้น จึงขอเชิญชวนประชาชนในเขตเลือกตั้งแสดงความคิดเห็นและข้อเสนอแนะต่อรูปแบบการแบ่งเขตเลือกตั้งดังกล่าว ทั้งนี้ หากผู้ใดประสงค์จะแสดงความคิดเห็นและข้อเสนอแนะให้จัดทำความคิดเห็นและข้อเสนอแนะ ยื่นด้วยตนเองหรือทำเป็นหนังสือให้ผู้อำนวยการการเลือกตั้งประจำจังหวัด สำนักงานคณะกรรมการการเลือกตั้งประจำจังหวัดมหาสารคาม ที่อยู่เลขที่ ๔๐๕ หมู่ที่ ๑๑ ตำบลเวียง อำเภอเมืองมหาสารคาม จังหวัดมหาสารคาม ภายใน ๑๐ วันนับแต่ประกาศ (ระหว่างวันที่ ๑๘ มกราคม ๒๕๖๘ ถึงวันที่ ๒๗ มกราคม ๒๕๖๘) โดยสามารถดาวน์โหลดข้อมูลรูปแบบการแบ่งเขตเลือกตั้งได้ทางเว็บไซต์ของสำนักงานคณะกรรมการการเลือกตั้งประจำจังหวัดมหาสารคาม (<https://www.ect.go.th/th/mahasarakham>)

จึงประกาศให้ทราบโดยทั่วกัน

ประกาศ ณ วันที่ ๑๘ มกราคม ๒๕๖๘

เรื่องเอก

(ไตรสรณ์ ผาสุข)

ผู้อำนวยการการเลือกตั้งประจำจังหวัดมหาสารคาม

เอกสารแนบท้ายประกาศสำนักงานคณะกรรมการการเลือกตั้งประจำจังหวัดมหาสารคาม
เรื่อง รูปแบบการแบ่งเขตการเลือกตั้งสมาชิกสภาเทศบาลตำบลวาปีปทุม อำเภอวาปีปทุม
เพื่อรับฟังความคิดเห็นและข้อเสนอแนะจากประชาชนในเขตเลือกตั้ง


รูปแบบที่ ๑

เขตเลือกตั้ง ที่	จำนวน สมาชิก	ท้องที่ที่ประกอบเป็นเขตเลือกตั้ง	จำนวนราษฎร	หมายเหตุ
๑	๖	หมู่ที่ ๑ บ้านวาปี หมู่ที่ ๒ บ้านหนองแสง (ยกเว้นฝั่งทิศใต้ ถนนหลักเมืองบรรจบถนนสุขาภิบาล ๙) หมู่ที่ ๒๕ บ้านเมืองใหม่	๑,๕๒๖ ๔๓๑ ๔๐๗	
๒	๖	หมู่ที่ ๒ บ้านหนองแสง (เฉพาะฝั่งทิศใต้ ถนนหลักเมืองบรรจบถนนสุขาภิบาล ๙) หมู่ที่ ๓ บ้านสำโรง หมู่ที่ ๔ บ้านหนองคู หมู่ที่ ๕ บ้านดอนบม	๙๘ ๑,๒๙๘ ๖๙๑ ๕๔	

รูปแบบที่ ๒

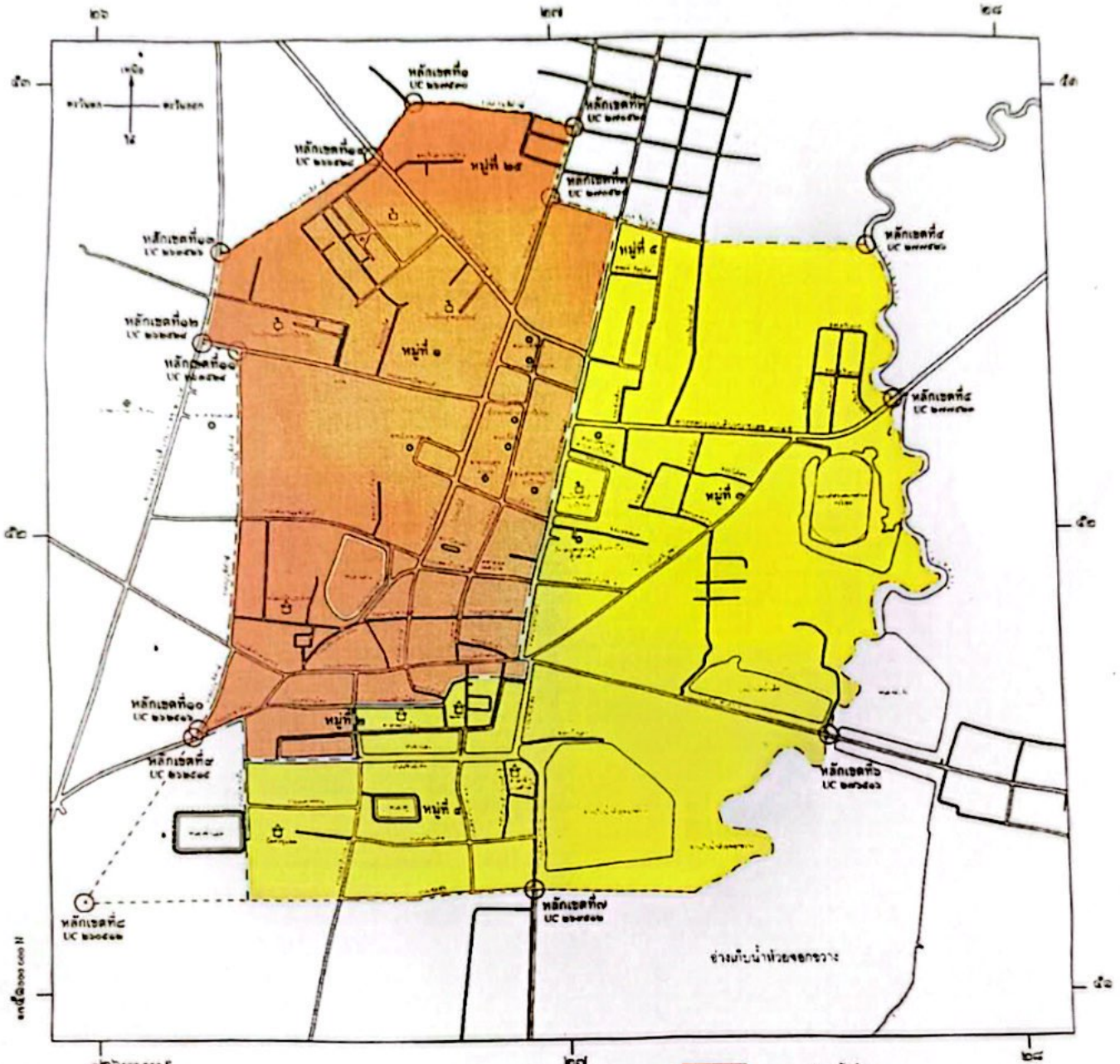
เขตเลือกตั้ง ที่	จำนวน สมาชิก	ท้องที่ที่ประกอบเป็นเขตเลือกตั้ง	จำนวนราษฎร	หมายเหตุ
๑	๖	หมู่ที่ ๑ บ้านวาปี หมู่ที่ ๒ บ้านหนองแสง (ยกเว้นฝั่งทิศใต้ ถนนหลักเมืองบรรจบถนนประจักษ์) หมู่ที่ ๒๕ บ้านเมืองใหม่	๑,๕๒๖ ๒๙๒ ๔๐๗	
๒	๖	หมู่ที่ ๒ บ้านหนองแสง (เฉพาะฝั่งทิศใต้ ถนนหลักเมืองบรรจบถนนประจักษ์) หมู่ที่ ๓ บ้านสำโรง หมู่ที่ ๔ บ้านหนองคู หมู่ที่ ๕ บ้านดอนบม	๒๓๗ ๑,๒๙๘ ๖๙๑ ๕๔	

รูปแบบที่ ๓

เขตเลือกตั้ง ที่	จำนวน สมาชิก	ท้องที่ที่ประกอบเป็นเขตเลือกตั้ง	จำนวนราษฎร	หมายเหตุ
๑	๖	หมู่ที่ ๑ บ้านวาปี หมู่ที่ ๒ บ้านหนองแสง (เฉพาะด้านทิศเหนือ ของถนนหลักเมือง) หมู่ที่ ๕ บ้านดอนบม หมู่ที่ ๒๕ บ้านเมืองใหม่	๑,๕๒๖ ๒๐๙ ๕๔ ๔๐๗	
๒	๖	หมู่ที่ ๒ บ้านหนองแสง (ยกเว้นด้านทิศเหนือ ของถนนหลักเมือง) หมู่ที่ ๓ บ้านสำโรง หมู่ที่ ๔ บ้านหนองคู	๓๒๐ ๑,๒๙๘ ๖๙๑	

แผนที่แบ่งเขตเลือกตั้ง สมาชิกสภาเทศบาลตำบลลวาปีปทุม
 ตำบลลวาปีปทุม อำเภอลวาปีปทุม จังหวัดมหาสารคาม
 รูปแบบที่ ๑

มาตราส่วน ๑:๑๐,๐๐๐



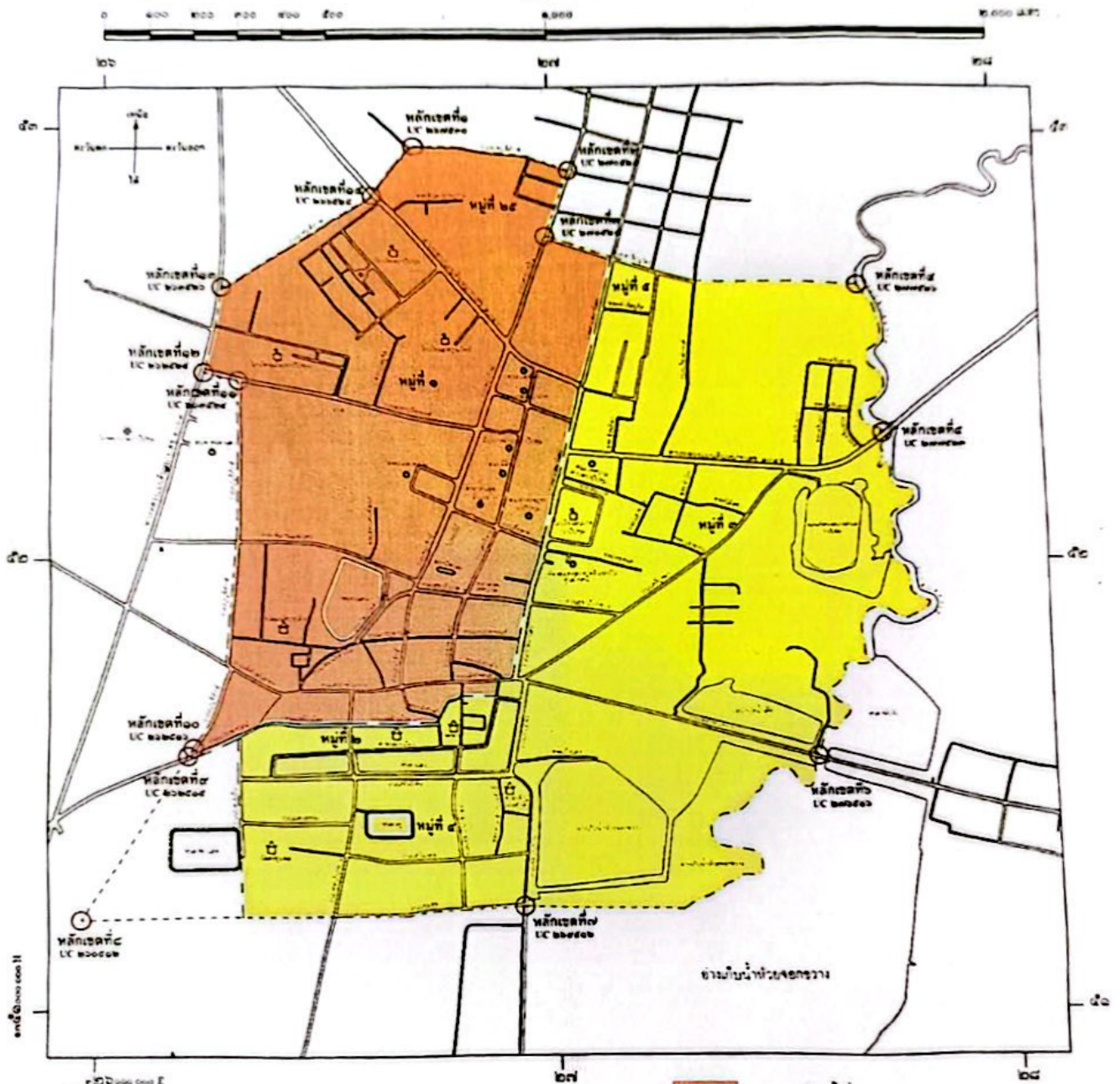
เครื่องหมาย

- เขตเทศบาล
- ทางหลวง ถนน
- ถนนลูกรัง พื้นถนนอ่อน
- ถนนดินร่วน
- สระ

- เขตเลือกตั้งที่ ๑
 - ๑. หมู่ที่ ๑ บ้านวาปี
 - ๒. หมู่ที่ ๒ บ้านหนองแสง (บางส่วน)
 - ๓. หมู่ที่ ๒๕ บ้านเมืองใหม่
- เขตเลือกตั้งที่ ๒
 - ๑. หมู่ที่ ๒ บ้านหนองแสง (บางส่วน)
 - ๒. หมู่ที่ ๓ บ้านสำโรง
 - ๓. หมู่ที่ ๔ บ้านหนองคู
 - ๔. หมู่ที่ ๕ บ้านคางนม

แผนที่แบ่งเขตเลือกตั้ง สมาชิกสภาเทศบาลตำบลลาวาปีปทุม
 ตำบลลาวาปีปทุม อำเภอวาปีปทุม จังหวัดมหาสารคาม
 รูปแบบที่ ๒

มาตราส่วน ๑:๑๐,๐๐๐



เครื่องหมาย

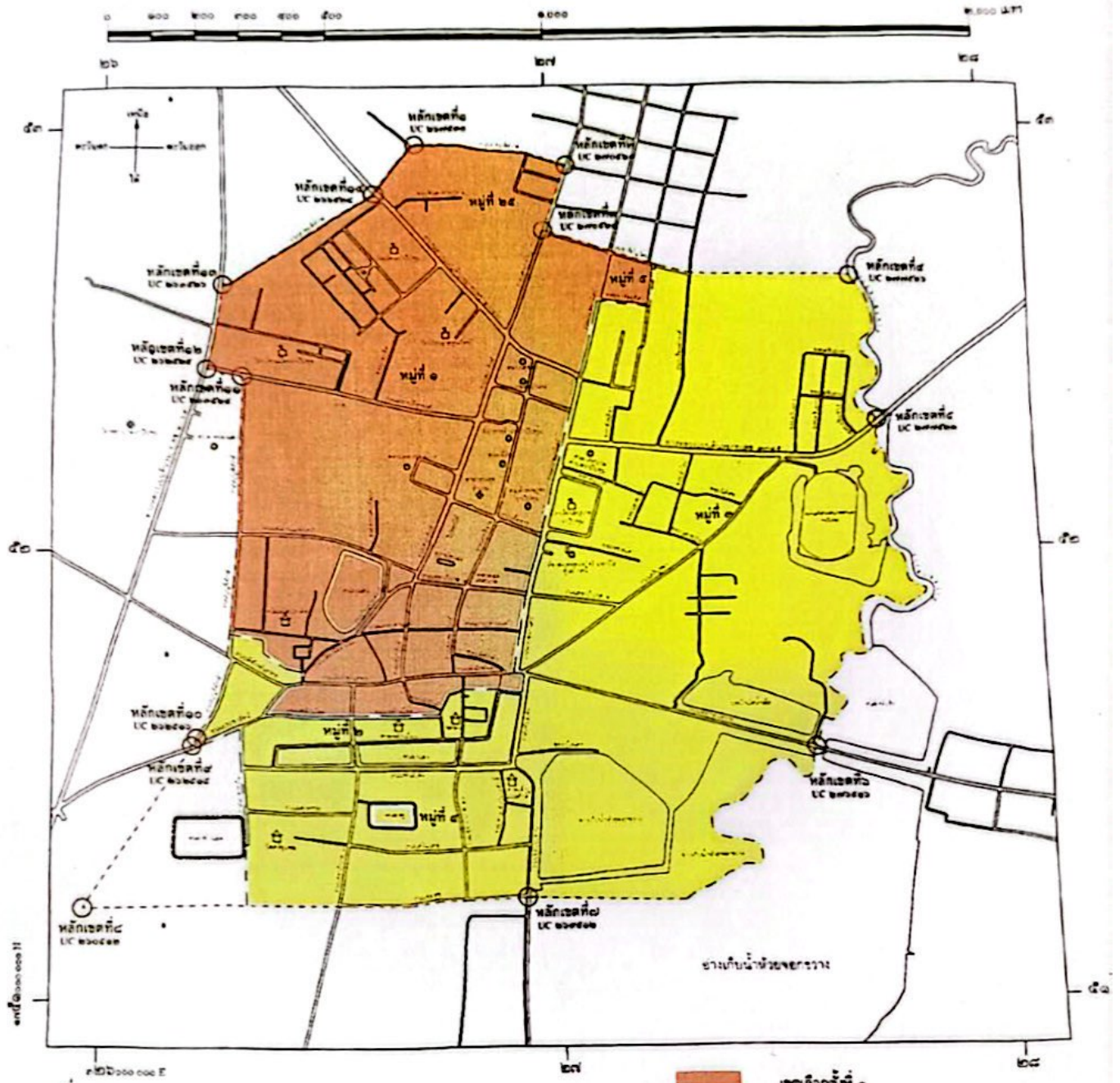
- เครื่องหมายโรงเรียน
- ทางหลวง ถนน
- ถนนลูกรัง พื้นถนนอ่อน
- ถนนดินทราย
- คลอง
- บึง
- แม่น้ำ คลอง ห้วย

(Handwritten signature)

- เขตเลือกตั้งที่ ๑
- ๑ หน่วย ๑ บ้านนาปี
- ๒ หน่วย ๒ บ้านหนองแสง (บางส่วน)
- ๓ หน่วย ๒๕ บ้านเมืองใหม่
- เขตเลือกตั้งที่ ๒
- ๑ หน่วย ๒ บ้านหนองแสง (บางส่วน)
- ๒ หน่วย ๓ บ้านสำโรง
- ๓ หน่วย ๔ บ้านหนองคู
- ๔ หน่วย ๕ บ้านดอนเนม

แผนที่แบ่งเขตเลือกตั้ง สมาชิกสภาเทศบาลตำบลลาวาปีปทุม
 ตำบลลาวาปีปทุม อำเภอลาวาปีปทุม จังหวัดมหาสารคาม
 รูปแบบที่ ๓

มาตราส่วน ๑:๑๐,๐๐๐



เครื่องหมาย

- เขตเทศบาล
- ทางหลวง ถนน
- ถนนลูกรัง พื้นถนนอ่อน
- คูน้ำคันระบาย
- เขตพรม



- เขตเลือกตั้งที่ ๑
- ๑ หมู่ที่ ๑ บ้านลาวาปี
 - ๒ หมู่ที่ ๒ บ้านหนองแสง (บางส่วน)
 - ๓ หมู่ที่ ๕ บ้านดอนนม
 - ๔ หมู่ที่ ๒๕ บ้านเมืองใหม่



- เขตเลือกตั้งที่ ๒
- ๑ หมู่ที่ ๒ บ้านหนองแสง (บางส่วน)
 - ๒ หมู่ที่ ๓ บ้านสำโรง
 - ๓ หมู่ที่ ๔ บ้านหนองตุ